



**КОМИТЕТ ИМУЩЕСТВЕННЫХ ОТНОШЕНИЙ
АДМИНИСТРАЦИИ ПЕРМСКОГО МУНИЦИПАЛЬНОГО РАЙОНА**

РЕШЕНИЕ

о размещении объектов № 339

Пермский край
Пермский район

19.05.2020

Комитет имущественных отношений администрации Пермского муниципального района разрешает Открытому акционерному обществу «Межрегиональная распределительная сетевая компания Урала» (ИНН 6671163413, ОГРН 1056604000970, почтовый адрес: 614016, г. Пермь, ул. Камчатовская, 26)

размещение объекта «Строительство участка ВЛ 0,4 кВ от ближайшей опоры существующей ВЛ 0,4 кВ ТП-7555, участка ЩР 0,4 кВ, оборудование учета э/э, для электроснабжения гаражного бокса по адресу: Пермский край, г. Пермь, Савинское с/п, д. Хмели, ГСК «Энергетик», участок 33 (бокс 33) (кадастровый номер земельного участка 59:32:1790001:2624)»

на землях государственная собственность на которые не разграничена

на срок бессрочно

Местоположение: Пермский край, Пермский район, Савинское с/п, д. Хмели

Приложение: схема предполагаемых к использованию земель или части земельного участка.

Председатель комитета
имущественных отношений
администрации Пермского
муниципального района


(подпись, печать)

Г.В. Мюресов



Схема предполагаемых к использованию земель или части земельного участка

Объект: "Строительство участка ВЛ10,4 кВ от ближайшей опоры существующей ВЛ 0,4 кВ ТП-7555, участка ЦР 0,4 кВ, оборудование учета э/э. для электрооборудования гаражного бокса по адресу Пермский край, г. Пермь, Савинское с/п. д. Хмели, ГСК "Энергетик", участок 33 (бокс 33) (кад. номер зем. участка 59:32:17900012624)"

Площадь земельного участка 3У1 334кВм
342 2кВм
343 36кВм

Месторасположение объекта: Пермский край, Пермский район, Савинское с/п. д. Хмели

Категория земель: Земли населенных пунктов
Вид разрешенного использования

59:32:1790001819

59:32:1790001819

59:32:1790001819

59:32:1790001819

59:32:17900012624

59:32:1790001819

3У3

3У2



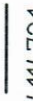
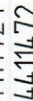


ПРИМЕЧАНИЕ:
1. Масштаб М1:1000
2. Система координат МСК-59

Имя	3У3	
	X	Y
12	511544.11	2223992.88
13	511548.34	2224001.83
14	511549.65	2224001.21
15	511551.63	2224005.39
16	511548.51	2224006.87
17	511542.33	2223993.77

Имя	3У1	
	X	Y
1	511716.42	2223925.74
2	511697.62	2223919.41
3	511696.82	2223917.78
4	511563.96	2223978.73
5	511564.83	2223980.53
6	511695.23	2223920.71
7	511715.78	2223927.64

Имя	3У2	
	X	Y
8	511542.4	2223989.27
9	511541.94	2223988.32
10	511540.17	2223989.18
11	511540.63	2223990.16

Условные обозначения

-  - граница земель, предполагаемых к использованию
-  - граница кадастрового квартала
-  - граница смежного земельного участка
-  - кадастровый номер земельного участка
-  - кадастровый номер кадастрового квартала
-  - характерная точка границы 3У под строительством ЛЭП1кВ

Заявитель: Дюжикова Наталья Викторовна
М.П. _____
(подпись, расшифровка подписи)
для юридических лиц и индивидуальных предпринимателей

590144114721
59014411472

Схема предполагаемых к использованию земель или части земельного участка

Объект "Строительство участка ВЛ 0,4 кВ от ближайшей опоры существующей ВЛ 0,4 кВ ТП-7555, участка ЩР 0,4 кВ, оборудование учета э/э, для электроснабжения гаражного бокса по адресу Пермский край, г. Пермь, Сабинское с/п. д. Хмели, ГСК "Энергетик", участок 33 (бокс 33) (кад. номер зем. участка 593217900012624)"

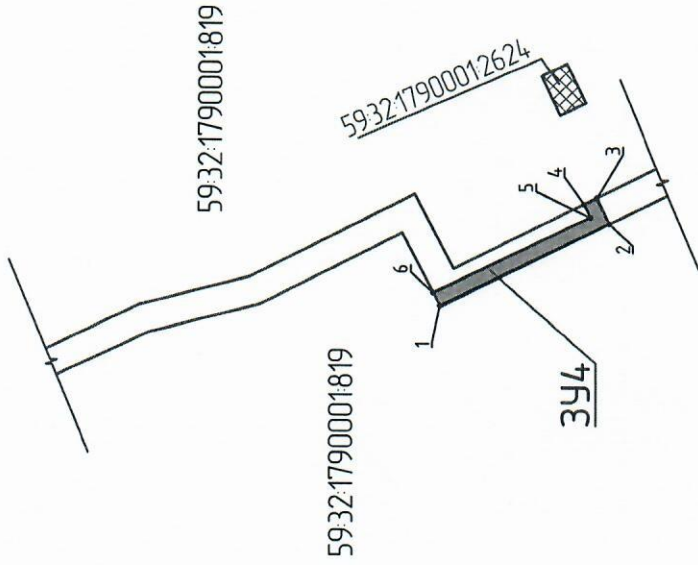
Площадь земельного участка 3У4: 55кв.м

Месторасположение объекта: Пермский край, Пермский район, Сабинское с/п. д. Хмели

Категория земель: Земли населённых пунктов

Вид разрешенного использования: Для размещения промышленных объектов



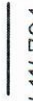
Имя	ЗУ4		
	X	Y	
1	511563.96	2223978.73	
2	511540.63	2223990.16	
3	511542.33	2223993.77	
4	511544.11	2223992.88	
5	511543.24	222399103	
6	511564.83	2223980.53	



ПРИМЕЧАНИЕ

1. Масштаб М1:1000
2. Система координат МСК-59

Условные обозначения:

-  - граница земель, предполагаемых к использованию
-  - граница кадастрового квартала
-  - граница смежного земельного участка
- 590144114721 - кадастровый номер земельного участка
- 59014411472 - кадастровый номер кадастрового квартала
- - характерная точка границы ЗУ под строительство ЛЭП1кВ

Заявитель: Дожикова Наталья Викторовна
 ИП. для юридических лиц и индивидуальных предпринимателей